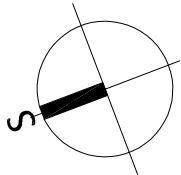


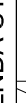


Situace

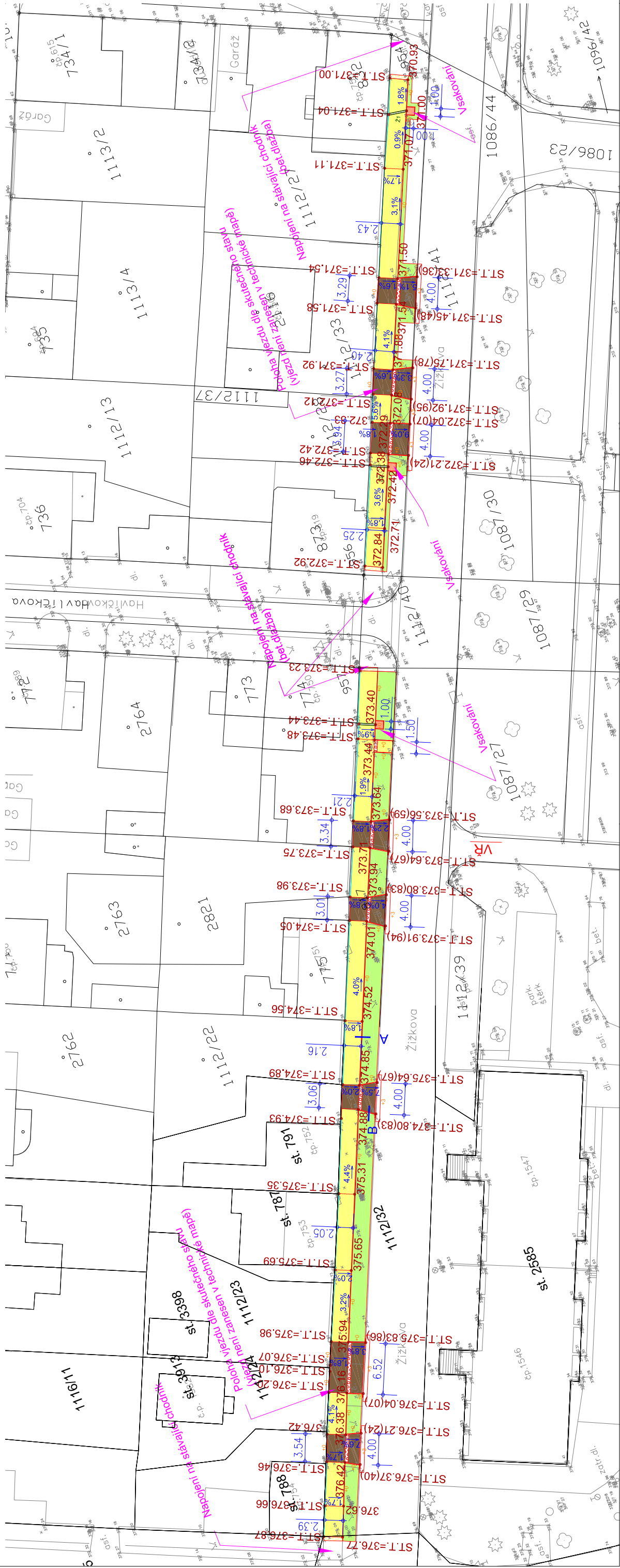
1:500

LEGENDA:


Zaměření v dané lokalitě a stávající inženýrské sítě byly obdrženy od objednatele. Jedná se o podklady z technické mapy města. V technické mapě nejsou zaneseny veškeré podrobnosti stávajícího stavu. Dále v době zpracování projektové dokumentace došlo k rekonstrukci stávajícího vodovodního a kanalizačního řádu. Z tohoto důvodu může docházet na stavbě k odchylkám a k nepřesnostem. Před zahájením prací je nutné, aby investor požádal majitele (průvaztovatele) jednotlivých inž. sítí o vyřízení v terénu, aby nedošlo k jejich poškození.



1132		Katastrální mapa
		Zaměření stávajícího stavu objektu a okolí
		Geodetické značky z digitálního zaměření



VŠECHNY KÓTY JSOU UVEDENY V (m)

Změna: Popis:	Vypracoval:	Datum:	Autizační razítko:	Paré:
Schéma:	<p>AKCE:</p> <p>OPRAVA KOMUNIKACE ULICE ŽÍŽKOVA - DOBŘÍŠ</p>			
	<p>Objednatel / investoř:</p> <p>Město Dobříš Mírové náměstí 119 263 01 Dobříš tel.: +420 318 533 311 e-mail: epodatelna@mestodobris.cz www: mesto Dobris.cz</p>			
	<p>Generální projektant:</p> <p>DOPAS s.r.o. Kubelkova 122442 130 00 Praha 3 - Žitov tel.: +420 737 649 724 e-mail: info@dopas.net zak číslo: 2020_1014</p>			
Datum:		<p>Hlavní inženýr projektu:</p> <p>Ing. Václav Juppá</p> <p>10/2020</p>		
Datum:		<p>Zodpovědný projektant:</p> <p>Ing. Václav Juppá</p> <p>10/2020</p>		
Datum:		<p>Kontrola:</p> <p>Ing. Vladimír Černý</p> <p>10/2020</p>		
Datum:		<p>Výpočet:</p> <p>Ing. Vladimír Černý</p> <p>10/2020</p>		
Datum:		<p>Název výkresu:</p> <p>Situace</p> <p>1:250</p>		
Část / profese:		<p>Stavební objekt:</p> <p>3 x A4</p>		
Stupeň PD:		<p>DZS + DPS</p>		
Zjednodušená dokumentace pro zadání a provádění stavby		<p>č. výkresu: 4</p>		
Podpis:		<p>Výškový systém Bpv</p>		
Podpis:		<p>Výškový systém S-JTSK</p>		